

# **SENDERISMO EN HOYO DE PINARES (AVILA) Y XIII CAMPEONATO DE GOLF EN NATURAVILA**

**Jueves 9 mayo 2024**

## **CRÓNICA**

“Lo que pasa en la Ruta, se queda en la Ruta”

De nuevo en marcha, preparados para dirigirnos en esta ocasión hacia la provincia de Ávila. En el día de hoy la jornada será algo diferente porque, al igual que ya hicimos en años anteriores habrá, una combinación entre senderismo y el deporte del golf, para algunos compañeros que lo practican y que además compiten por diversión y satisfacción a las horas empleadas en el green.

A las siete y media de la mañana conducidos hoy por el veterano Eloy, arrancamos desde Gabriel y Galán para recoger a los compañeros en Salas Bajas que nos esperan, la mayoría de ellos con la equipación completa para ejercitar el deporte del maestro Severiano Ballesteros.

A la llegada del campo de golf de Naturavila hacemos la parada para el café y los churros de Chamorro que hemos reservado y es entonces cuando nuestros golfistas darán comienzo al campeonato de golf de Asojubiduro, en su edición decimotercera, en el que participan compañeros de Salamanca y Ávila que se han incorporado allí mismo y con representación femenina, en la persona de Nati, esposa de Ángel P. Almanza.

Continuamos el viaje hasta Hoyo de Pinares después de la pausa para iniciar nuestras rutas.

Como siempre hay dos opciones, la ruta corta, llamada “Ruta del Agua”, señalizada en Azul, 8,5 kms., circular y con pequeño desnivel. Un paseo entre pinares junto al río Becedas y los embalses de la Puente y Valdedomingo.

Por otro lado, la ruta larga o “Ruta de la Mina Ceferina”, de 13,5 kms., señalizada en Verde, circular y con un mayor desnivel.

En ambas rutas el punto de inicio es el mismo, el área recreativa de “El Batán” y el punto de llegada también, junto a las piscinas, en el “Bar La Perdiguera”, que estaba cerrado porque no es temporada, ¿digo yo?

Las personas que realizaron la ruta corta, según me informaron disfrutaron muchísimo del paseo acomodando la marcha para que todos la pudieran realizar de manera tranquila para no perjudicar alguna leve lesión.

En la ruta larga, el comienzo fue muy rápido, de manera que de entrada hubo 4 personas que quedamos rezagadas e inmediatamente le perdimos la pista al grupo de cabeza y como en el campo hay señales, pero no autopistas, a los 10 minutos no los volvimos a ver, nos pusimos en contacto por llamada, pero fue una tarea “harto difícil” porque se cortó.

Tirando de ruta en el móvil para no perder el sendero y con ayuda de las señales verdes que no siempre eran fáciles de encontrar, ya que algunas estaban quemadas, a consecuencia del gran incendio en la zona de Cebreros, de hace dos años, llegamos hasta la Mina Ceferina.

Luego ya todo parecía más fácil, incluso de lejos pudimos ver al grupo de cabeza durante una pequeña parada para beber agua y tomar unos frutos secos, pero de nuevo sin saber cómo, nos apartamos de la buena ruta y como la hora de llegar estaba cerca no quedó más remedio lanzarse a campo abierto porque nuestro destino lo veíamos al otro lado del embalse.

En ese momento el grupo de cabecera también llegaba al camino por el otro lado del río y que habíamos alcanzado al fin. En el encuentro con el resto de los senderistas, no se explicaban qué nos había pasado y por dónde habíamos ido, pero bueno después de los primeros instantes de mosqueo, vamos a concluir que de todo se aprende, “muriendo y aprendiendo” que dice nuestro presi Deme y que “lo que pasa en la ruta se queda en la ruta”.

Unas cervezas y un ratito de relax que todo ayuda, para volver al autobús de camino al campo de golf para comer.

La comida muy bien servida por parte de los camareros del campo de Golf y con un menú muy abundante con platos de la tierra, alubias, patatas meneadas, ternera, bacalao, etc., para no pasar ni pizca de hambre.

Al finalizar se realizó la entrega de trofeos a los ganadores, Primer clasificado, José Luis Rubio Casillas (Ávila), con 32 puntos y el Segundo clasificado Ángel Pérez Almanza (Salamanca), con 30 puntos.

Con nuestro presidente Deme, ya repuesto de un pequeño mareo, de vuelta a Salamanca, nos avanzó que en unos días llegaría la programación de la ruta estrella de la temporada que está ya a la vuelta de la esquina.

El Camino de Santiago en Asturias nos espera.

Nos vemos en el camino.

#asojubiflowers.

Flor Rodríguez de Ocampo.

## SENDERISMO EN HOYO DE PINARES (AVILA)

Jueves 9 mayo 2024

### RUTAS


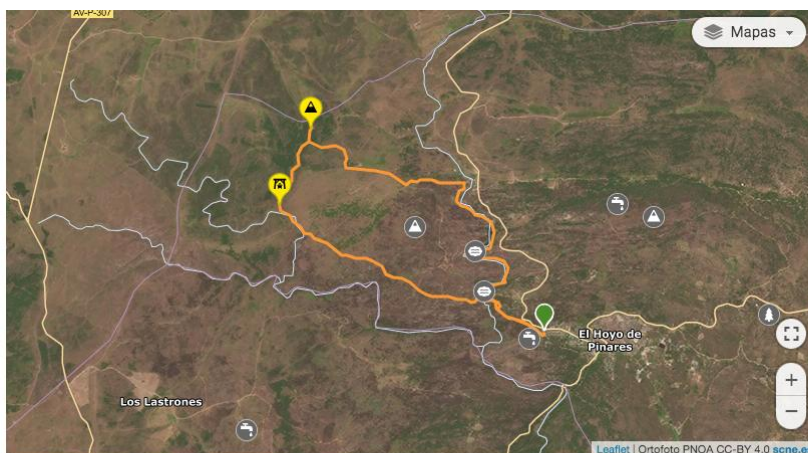
#### RUTA DE LA MINA CEFERINA (LARGA)

Circular de 13,5 km, con desnivel positivo de 350 m., que comienza y termina en el área recreativa el Batán.

Ruta muy bien señalizada. Seguimos la indicación verde (Mina Ceferina), que coincide en algunos tramos con la ruta del Agua (azul) y la de los Molinos (roja).

Para finalizar, bar la PERDIGUERA, al lado de las piscinas.

#### TRACK RUTA MINA CEFERINA



AUTOR

 Miguel A. L.

2.775   174   1.471

[Ver más rutas de este autor >](#)

ESTADÍSTICAS DE LA RUTA

Distancia	Desnivel positivo
<b>13,46 km</b>	<b>314 m</b>
Dificultad técnica	Desnivel negativo
<b>Fácil</b>	<b>314 m</b>
Altitud máxima	TrailRank 
<b>1.270 m</b>	<b>59</b>  <b>4</b>
Altitud mínima	Tipo de ruta
<b>986 m</b>	<b>Circular</b>

Tiempo  
**3 horas 12 minutos**

Coordenadas  
----

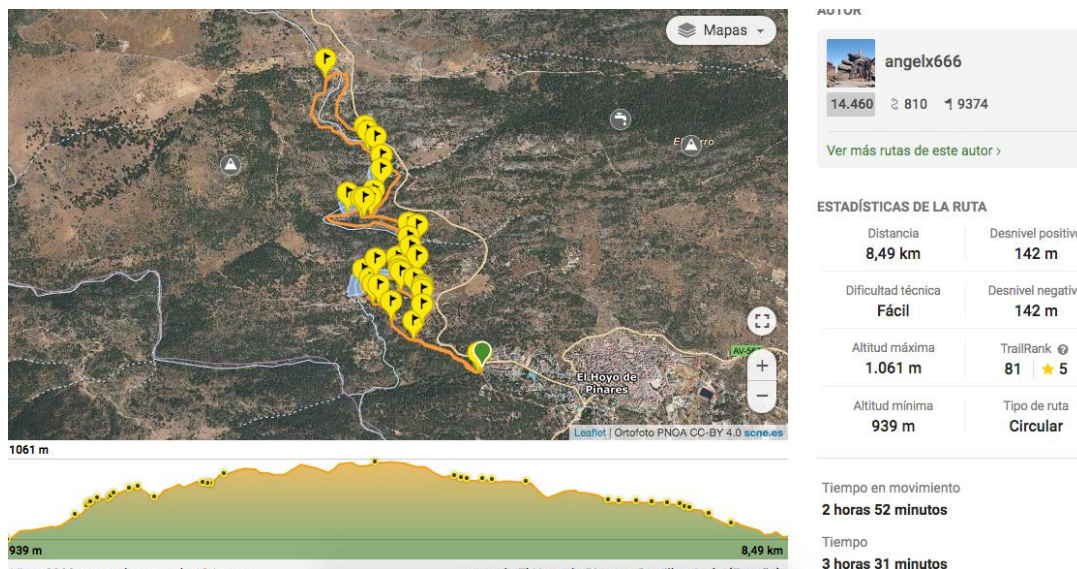
## RUTA DEL AGUA (CORTA)

Circular de 8,5 km, con desnivel positivo de 150 m, que comienza y termina en el área recreativa el Batán.

Ruta muy bien señalizada. Seguimos la indicación azul, que coincide en algunos tramos con la ruta de la Mina Ceferina (verde) y la de los Molinos (roja).

Es fácil, de gran belleza y donde veremos los embalses Becedas I y II, (la Puente y Valdedomingo). Caminaremos entre pinos piñoneros y negrales con magníficos paisajes que nos impresionan por la cantidad de agua que podemos encontrar en toda la ruta. Para finalizar, bar la PERDIGUERA, al lado de las piscinas.

## TRACK RUTA DEL AGUA



## HORARIOS:

07,30 Salida de la Plaza de Gabriel y Galán

07,45 Salida de Salas Bajas

09,00 Llegada a campo de golf Naturavila el Fresnillo: café y aseos ; recogida a compañeros de Ávila que se unan a la ruta de senderismo y despedida a los que van a jugar el XIII Campeonato de Golf Asojubiduoero

09,30 Salida hacia Hoyo de Pinares

10,15 Comienzo de rutas

14,00 Fin de rutas y salida hacia restaurante del campo de golf

15,00 Comida en restaurante La Vaquería junto con los participantes en el torneo. Entrega de trofeos al finalizar la comida.