

SENDERISMO DE INVIERNO EN RIAÑO (LEÓN)

FECHA: 9, 10 y 11 DE MARZO DE 2025

Como ya anticipamos hace unas semanas hemos programado una salida invernal a uno de los parques naturales más espectaculares de Castilla y León: EL PARQUE NATURAL DE LA MONTAÑA DE RIAÑO Y MAMPODRE, en la provincia de León.

El viaje está reservado solamente para socios y parejas o acompañantes.

Para asignar el número de asiento en el autocar se tendrá en cuenta el orden cronológico del ingreso en la cuenta de la Asociación, si bien podrá variar al tener en consideración a las personas que se marean en los viajes, siempre que lo comuniquen a la organización.

Podemos invitar a familiares y amigos con un límite de dos personas por socio o pareja de socios. Para ello hay que comunicar sus datos personales (nombre y dos apellidos, DNI y teléfono) por correo electrónico. La lista de espera de invitados se organizará por fecha y hora de petición y, salvo que manifiesten en su petición problemas con mareos, se les asignarán los asientos sobrantes en el autocar.

Solamente en caso de que quedaran plazas disponibles nos pondremos en contacto con el socio para que haga el ingreso.

Los autobuses partirán de Salamanca y, siempre que haya compañeros que se inscriban, se harían paradas en Valladolid y Palencia.

Qué incluye:

- 2 días de estancia, en régimen de pensión completa, en el Hotel Presa de Riaño (dos estrellas) o en Apartamentos Pico Llerenes, si no hubiera capacidad suficiente para todos en el hotel. En los apartamentos se alojarían dos personas aunque tengan capacidad para cuatro.
- Crucero Fiordos Leoneses de 1 hora de duración.
- Visita a la Colegiata de San Isidoro. La Catedral será opcional y los 6 euros de la entrada los pagaría cada uno por su cuenta.
- Seguro de accidentes

- Bus a nuestra disposición durante tres días.

HOJA DE RUTA

PRIMER DIA

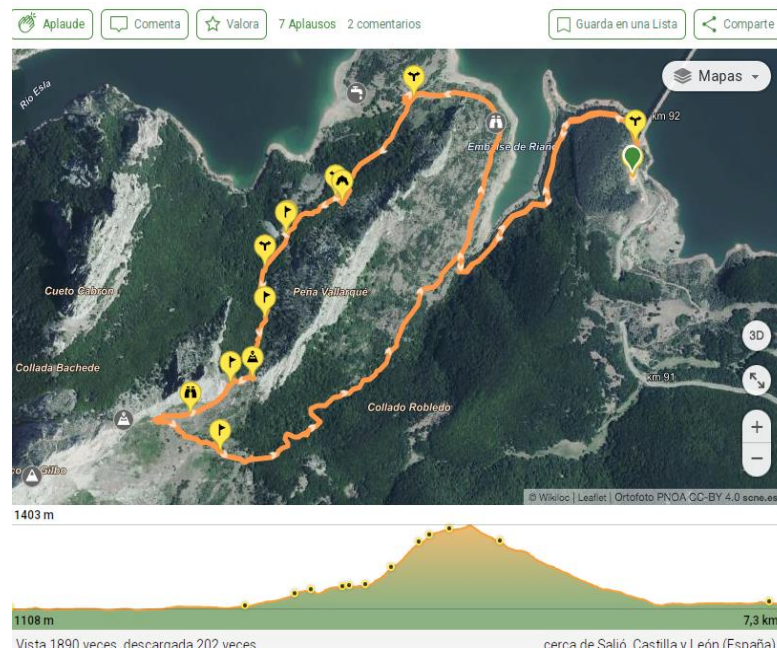
08,30	Salida de Plaza Gabriel y Galán en Salamanca
09,45	Recogida compañeros Valladolid en zona Feria de Muestras
10,30	Recogida compañeros Palencia y parada técnica en zona a determinar.
11,00	Continuación hasta Riaño
13,00	Llegada al Hotel Presa. Reparto de habitaciones
14,00	Comida en hotel Presa
16,30	Crucero por el pantano de Riaño (1er TURNO)
17,30	Crucero por el pantano de Riaño (2º TURNO)
	Resto de la tarde libre para conocer el pueblo de Riaño. (museo, Iglesia, paseo del Recuerdo)
21,00	Cena en el hotel

SEGUNDO DIA (MAÑANA)

09,00	Desayuno
10,00	Comienzo RUTAS desde el hotel.

RUTA LARGA

Cueva de la Vieja del Monte y mirador de Las Biescas desde Riaño.



Envía ruta al GPS

AUTOR

 **Hamaikamendi**
4.452 318 13080
Ver más rutas de este autor >

ESTADÍSTICAS DE LA RUTA

Distancia	7,3 km	Desnivel positivo	317 m
Dificultad técnica	Fácil	Desnivel negativo	317 m
Altitud máxima	1.403 m	TrailRank	69 ★
Altitud mínima	1.108 m	Tipo de ruta	Circular

Tiempo en movimiento
una hora 44 minutos

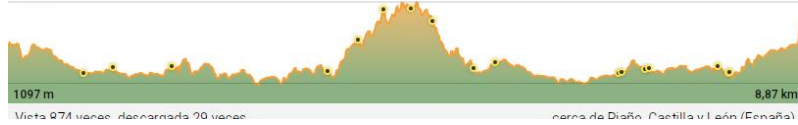
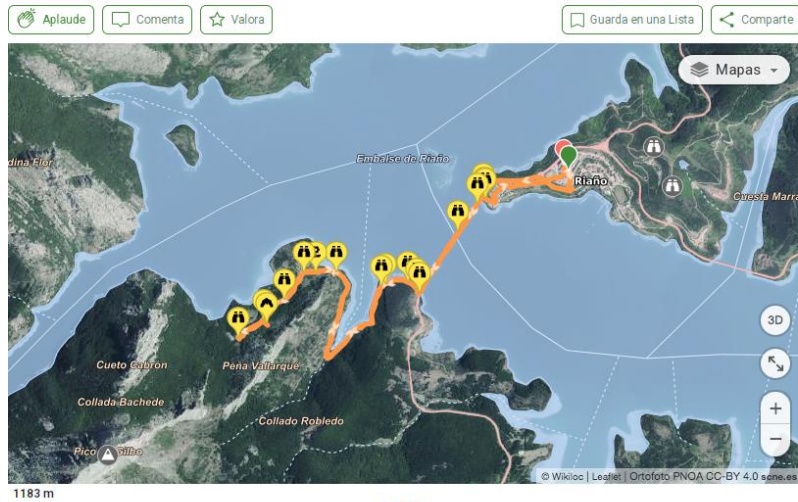
Tiempo
3 horas 33 minutos

En la imagen aparece una longitud de 7,3 km, pero hay que añadir 3,5 kilómetros más porque el inicio será en el hotel en lugar de en el parking del Gilbo.

Hasta la Cueva de la Vieja del Monte coincide el recorrido con la ruta corta.

RUTA CORTA

2022 Riaño-Cueva de la vieja del monte-Mirador de las biescas



[Envía ruta al GPS](#)

AUTOR

Gurbi
 3.253 260 1.4879
[Ver más rutas de este autor >](#)

ESTADÍSTICAS DE LA RUTA

Distancia	Desnivel positivo
8,87 km	183 m
Dificultad técnica	Desnivel negativo
Fácil	183 m
Altitud máxima	TrailRank
1.183 m	42
Altitud mínima	Tipo de ruta
1.097 m	Circular

Tiempo en movimiento
2 horas 9 minutos
 Tiempo
2 horas 33 minutos

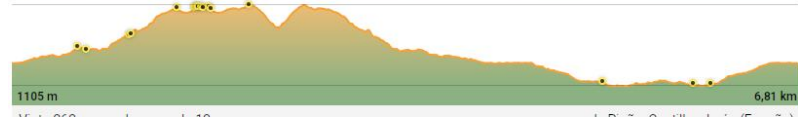
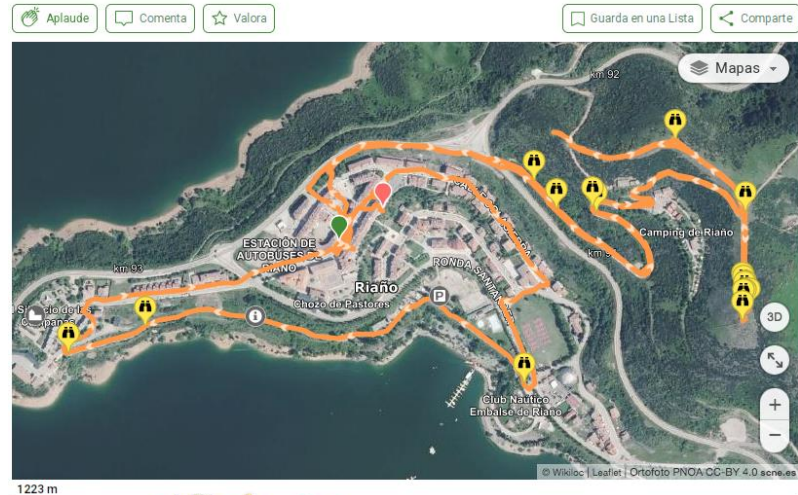
Ruta con muy poco desnivel. Se puede acortar 3,5 kilómetros para los que no crean que pueden hacerla completa, llevando el bus hasta el parking del Gilbo.

- 13.30 Fin de rutas.
- 14.00 Comida en hotel Presa

SEGUNDO DIA (TARDE)

17,00 RUTA/PASEO ALREDEDORES DE RIAÑO

2022 Riaño-miradores-paseo del recuerdo



[Envía ruta al GPS](#)

AUTOR

Gurbi
 3.253 260 1.4879
[Ver más rutas de este autor >](#)

ESTADÍSTICAS DE LA RUTA

Distancia	Desnivel positivo
6,81 km	140 m
Dificultad técnica	Desnivel negativo
Fácil	140 m
Altitud máxima	TrailRank
1.223 m	35
Altitud mínima	Tipo de ruta
1.105 m	Circular

Tiempo en movimiento
2 horas 6 minutos
 Tiempo
2 horas 38 minutos

Al terminar el paseo, tiempo libre hasta la hora de la cena.

21,00 Cena en el hotel

TERCER DIA

08,00 Desayuno

09,00 Salida hacia León

10,45 Llegada a León.

11,00 Visita con audio guía a la Real Colegiata de San Isidoro

12,00 Tiempo libre hasta la hora de regreso

La visita a la catedral es opcional (está abierta hasta las 13,30 y a partir de las 13,00 ya no se permite la entrada). El precio con audio guía para móvil es de 6 euros.

No habrá comida de grupo. Cada uno tomará la opción que más le apetezca: tapeo en el barrio Húmedo, restaurante, hamburguesería, etc...

16,30 Salida hacia Palencia en el lugar que acordemos

18,00 Llegada a Palencia y salida hacia Valladolid

18,45 Llegada a Valladolid y salida hacia Salamanca

20,00 Llegada a Salamanca

Recomendable llevar auriculares para móvil para poder seguir las visitas con audio guía